


МАНДРУЙ МІСТАМИ УКРАЇНИ ЧЕРЕЗ ПОДІЇ І ВІКА СТОРІНКАМИ
ДРУКОВАНИХ ВИДАНЬ:

Київ



Баран, В. Виникнення Києва [Текст] / Володимир Баран // Історія в школах України. – 2010. – № 1. – С. 34–38. (читальний зал №2)



Рис. 11. Бляшка з зображенням голови в зубчастій короні, знайдена на Старокиївській горі.

Брайчевський, М. Ю. Коли і як виник Київ [Текст] / М. Ю. Брайчевський ; АН УРСР, Іт-т історії. – Київ : Вид-во АН УРСР, 1963. – 161, [3] с. : іл. – Бібліогр.: с. 152–158 та в підрядкових примітках.

Сергєєва, М. С. Нові знахідки виробів з кістки з Копирового кінця у Києві [Текст] / М. С. Сергєєва, А. О. Козловський, В. О. Крижановський // Археологія. – 2020. – № 3. – С. 91–105.

Шелехань, О. В. Меч скіфського часу із Замкової гори у Києві (за матеріалами досліджень В. В. Хвойки) [Текст] / О. В. Шелехань, М. С. Осипенко // Археологія. – 2019. – № 2. – С. 95–102.




Рис. 7. Знахідки із Замкової Гори та аналогії мечу. 1 – Меч із Замкової Гори, графічна реконструкція; 2 – керамічні вироби із Замкової Гори; 3 – Перещетине, курган 12, поховання 1; 4 – Старий Мерчик, курган 11.

[Знахідки пломб дрогичинського типу з Києва \[Текст\] / Г. Ю. Івакін, Д. В. Бібіков, В. Г. Івакін, В. І. Баранов // Археологія. – 2020. – № 2. – С. 101–117.](#)

[Рудич, Т. О. Населення київського подолу давньоруської доби \[Текст\] / Т. О. Рудич, О. Д. Козак // Археологія. – 2021. – № 2. – С. 63–79.](#)

Таблиця 2. Індивідуальні виміри черепів з могильників Київського Подолу. Частина III

Table 2. Individual metrical characteristics of the skulls from Kyiv Podil. Part III

№	Найменування ознаки за Р. Мартіном (Martin 1928)	Вул. Набережно-Хрещатицька, 1а					
		П.11	П.12	П.13	П.17	П.18	П.19а
		Ч	Ч	Ж	Ж	Ж	Ч
1	Поздовжній діаметр	—	183	—	—	182	—
1a	Поздовжній діаметр від of.	—	181	—	—	178	—
8	Поперечний діаметр	—	143	—	128	130	—
17	Висотний діаметр b—br	—	140	—	—	130	—
20	Вушна висота p—br	—	121,4	—	—	108,8	—
5	Довжина основи черепа	—	105	—	—	106	—
9	Найменша ширина чола	—	101	—	93	92	94
10	Найбільша ширина чола	—	125	96	—	110	—
11	Вушна ширина	—	129	—	—	114	—
12	Ширина потилиці	111	115	—	—	108	—
29	Лобна хорда	111	114	111	106	106	114
30	Тім'яна хорда	—	117	—	104	104	—
31	Потилична хорда	—	93	—	—	97	—
26	Лобна дуга	129	130	129	116	117	129
27	Тім'яна дуга	—	135	—	119	113	—
28	Потилична дуга	—	111	—	—	120	—
7	Довжина потиличного отвору	—	35	—	—	37	—
16	Ширина потиличного отвору	—	32	—	—	28	23,5
	Висота вигину чола	—	25,7	28,4	—	20,7	—
	Висота вигину потилиці	—	21,4	—	18,9	30	—
40	Довжина основи обличчя	—	101	—	—	—	—
43	Верхня ширина обличчя	—	111	100	—	—	—
45	Діаметр вилиць	—	140	—	—	—	—

Кудрявцев, Л. О. Град над Борисфеном [Текст] : ілюстрована історія вулиць і майданів Києва / Лев Кудрявцев ; [ред. Т. М. Мусієнко]. – [наук.-попул. вид.]. – Київ : Вища школа, 2007. – 295, [1] с. : фотоіл., карти. (відділ абонементу)




Гирич, І. Історичні мандрівки Києвом. Старе місто : Експерсія перша / І. Гирич // Історія в школах України. – 2007. – № 8. – С.31–38. (читальний зал №2)

Гирич, І. Київський путівник [Текст] : Печерськ / Ігор Гирич // Київ. – 2013. – № 10. – С. 140–187. – Продовження. Поч. № 3-4, 5, 6, 7-8, 10, 2012 р.; № 1, 2, 3-4, 6, 9, 2013 р.; 2014 - № 1. (читальний зал №2)

Славінська, В. Історія виникнення Святошинського району міста Києва [Текст] / Вероніка Славінська // Історія в рідній школі. – 2016. – № 3. – С. 20–23. (читальний зал №2, кабінет суспільних наук)

Кудрявцев, Л. Контрактова площа – найдревніша із часів Київської Русі [Текст] / Л. Кудрявцев // Наука і суспільство. – 2008. – № 7-8. – С.31–35. (читальний зал №1)

Івченко, В. Тисячолітня брама [Текст] : [Золоті ворота м. Київ] / В.Івченко // Науковий світ. – 2008. – № 7. – С.13. (читальний зал №1)



Толочко, Л. І. Пам'ятник святому князю Володимирі в Києві / Л. І. Толочко, О. В. Грибовська ; Л. І. Толочко. – Київ : Техніка, 2007. – 139, [4] с. : іл. – (Національні святині України). – Бібліогр.: с.136–140.

Диба, Ю. Архітектура Русі-України [Текст] / Юрій Диба // Артклас. – 2014. – № 2. – С. 22–66. (читальний зал №2)

Кудрявцев, Л. Що ви знаєте про Куренівку? [Текст] : [історична місцевість на півночі Києва] / Л.Кудрявцев // Наука і суспільство. – 2008. – № 5-6. – С.39–41. (читальний зал №1)

Білоус, Н. О. До питання про запровадження Магдебурзького права в Києві / Н. О. Білоус // Український історичний журнал. – 2008. – № 1. – С. 123–134.

«Били нам чолом войт и м щанє м ста Киевского, и повелили перед нами, што ж брат ншъ славноє памяти Александръ, корол и великий княз его млсть, для полєпшеня м ста Киевского, з ласки своеє дал им право нем цкое, то єсть майтбарское, как м щаном римское в ры, так и греческое, и теж арменское, ажбы они и напотом будучии м щанє в том прав , во всяких члонках справовали ся так, как єсть суполны обычай и устава тых справ, на што ж его млсть и привилей свой под завесистою печатю им дал... И они тыми разы били нам чолом, абыхмо им ласку ншу вчинили, и тоє право нем цкое имъ, м сту ншому дали, и подле того привилія брата ншго zostавили... Мають они тоє право суполно дръжати и так ся в нем справовати, как и м сто нше Виленское право майтборъское маєт и вживаєт»⁴⁸.

Гулевич, В. П. "Київська трагедія" 1482 р.: міфи і факти [Текст] : напад кримського хана Менглі Гірея на Київ / В. П. Гулевич // Український історичний журнал. – 2013. – № 5. – С. 88–99.



Рис. 24. Гудзик зі споруди 1
Fig. 24. The button from the building No. 1

Давньоруська пам'ятка на території Києво-Печерської фортеці XVIII ст. [Текст] / Г. Ю. Івакін, Ю. Г. Писаренко, С. А. Балакін, В. Г. Івакін // Археологія. – 2020. – № 3. – С. 106–125.

Іванченко, І. Кловський палац: погляд крізь віки [Текст] / Ірина Іванченко // Пам'ятки України: національна спадщина. – 2019. – № 1-2. – С. 19–27. (кабінет суспільних наук)



Петров, С. С. Оборонні споруди Києва Х-ХІХ ст. у контексті історії міста і загального розвитку військово-фортифікаційної справи [Текст] / Сергій Петров. – Київ : Експрес-Поліграф, 2012. – 447, [1] с. : фотоіл. – Бібліогр.: с. 424–443.



Веремєєнко, Т. Мистецькі й технічні засоби лаврських малюнків у ХVІІІ столітті [Текст] / Веремєєнко Тарас // Народна творчість та етнологія. – 2021. – № 1. – С. 110–119.

Готун, І. А. Матеріальна культура населення сільських передмість середнього Києва [Текст] / І. А. Готун, О. М. Казимір // Археологія. – 2020. – № 3. – С. 53–67.



Мовчан, А. Розвиток міста Києва у ХІХ ст.: історико-статистичний аналіз [Текст] / Андрій Мовчан // Історія в рідній школі. – 2016. – № 5. – С. 35–38. (читальний зал №2, кабінет суспільних наук)

Третяков, А. Дореволюційний Хрещатик і його домовласники [Текст] / А. Третяков // Пам'ятки України: історія та культура. – 2014. – № 5. – С. 4–36.



Хрещатик, 2, 4, 6.



А. Струве



Хрещатик. 1915 р.

Король, В. Битва за Дніпро та Київ: героїзм і трагедія [Текст] : (нові аспекти проблеми) до 70-річчя битви за Дніпро / Віктор Король // Історія в школі. – 2013. – № 9. – С. 1–9. (кабінет суспільних наук)

Войцеховський, Ю. Битва за Дніпро, визволення Києва: матеріали і документи [Текст] / Юрій Войцеховський // Історія в школі. – 2013. – № 9. – С. 23–27. (кабінет суспільних наук)

Героїчний Київ [Текст] : [про оборонців, незламних підпільників та звитяжних визволителів Києва в роки Другої світової війни]. – Київ : Політвидав України, 1982. – 333, [3] с. : іл. (відділ абонементу)

Зубалій, М. Д. Міфи, версії та реальність "матчу смерті" [Текст] : до 70-річчя події / Зубалій Микола Дмитрович // Фізичне виховання в рідній школі. – 2019. – № 5. – С. 41–42. (читальний зал №3)



Левітас, І. М. Праведники Бабиного Яру [Текст] : [видання розповідає про людей, які виявили героїзм, велич духу і благородство, рятуючи євреїв від загибелі під час німецької окупації Києва 1941-1943 років] / Ілля Левітас ; [пер. з рос. С. Герус ; фото Л. Бейрака]. – Київ : Етнос, 2008. – 367, [1] с. : фотоіл. (відділ абонементу)

[Алексєєнко, А.](#) Повоєнний Хрещатик: маловідомі факти з архівів [Текст] / А. Алексєєнко, О. Дождєва // Пам'ятки України: історія та культура. – 2014. – № 5. – С. 36–41.



Це було повернення весни свободи — весни, розчавленої радянськими танками у серпні 1968 року в Празі. Тепер вона поверталася і в Чехословаччину, і в Німеччину, і в Україну — щоб перемагати. Але перші її кроки були несміливі, обережні. Улітку 1987 року, коли українські політ'язні, достроково випущені з російських концтаборів, повернулися на Батьківщину, про легальну політичну опозицію в московській імперії ще не могло бути й мови. Український культурологічний клуб став першим паростком руху опору. Він приніс людям надію.

Книга є документально-публіцистичним виданням, що висвітлює суспільно-політичну атмосферу в радянській Україні 1987–1988 років. Молодшим читачам вона допоможе глибоше пізнати переддень національно-визвольної революції кінця 80-х — початку 90-х років. Водночас вона нагадує усім журналістам і всім чиновникам про абсолютну необхідність — за будь-якого політичного режиму — чесних слів і чесних вчинків.

Ось і Помаранчева революція, у дні якої завершувалася робота над цією книгою, ще раз дала всім урок: свободу не спинити.

Київська весна [Текст] : [книга є документально-публіцистичним виданням, що висвітлює суспільно-політичну атмосферу в радянській Україні 1987-1988 років] / Дослідна Фондація ім. О. Ольжича в США ; упоряд. і ред. О. Є. Шевченко. – Київ : Вид-во ім. Олени Теліги, 2005. – 574, [2] с. : фотоіл. (відділ абонементу)

[Туристичний Київ - місто на вікенд \[Текст\] // Український туризм. – 2019. – № 5. – С. 46–48.](#)

Король, В. Київ : минуле і сучасне [Текст] : короткий путівник / Віктор Король // Історія в школі. – 2013. – № 1. – С. 1–13. (кабінет суспільних наук)

[Розвиток столичного міста крізь призму інклюзивності \[Текст\] : \(на прикладі м. Києва\) / Є. О. Маруняк, С. А. Лісовський, С. А. Покляцький \[та ін.\] // Український географічний журнал. – 2021. – № 1. – С. 25–33.](#)

[Підгрушний, Г.](#) Трансформаційні процеси на виробничих територіях Києва: сучасні проблеми та тенденції [Текст] / Григорій Підгрушний, Марія Бикова // Екологічний вісник. – 2019. – № 5. – С. 26–27.



[Бондар, В. В.](#) Локалізація об'єктів корпоративного менеджменту в метрополісі Києва у контексті розвитку його організаційно-управлінських функцій [Текст] / В. В. Бондар // Український географічний журнал. – 2020. – № 1. – С. 45–50.

[Мезенцев, К. В.](#) Публічні простори через призму партисипативного міського планування - приклад Києва [Текст] / К. В. Мезенцев, Н. І. Провотар, М. В. Пальчук // Український географічний журнал. – 2020. – № 2. – С. 30–37.

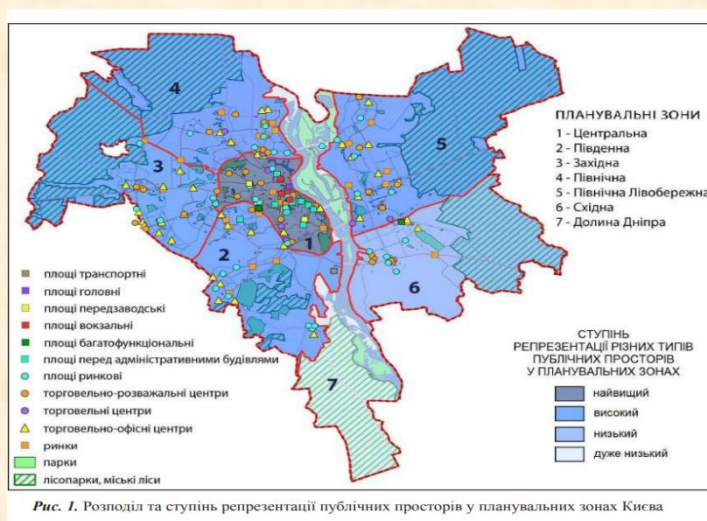


Рис. 1. Розподіл та ступінь репрезентації публічних просторів у планувальних зонах Києва

[Комерційна субурбанізація у Київському метрополісному регіоні: нерівномірність і поліцентричність розвитку \[Текст\] / Г. П. Підгрушний, К. В. Мезенцев, В. С. Дудін \[та ін.\] // Український географічний журнал. – 2020. – № 4. – С. 19–28.](#)

[Підгрушний, Г. П. Виробничі території Києва: методологія дослідження та історія формування \[Текст\] / Г. П. Підгрушний, М. Д. Бикова // Український географічний журнал. – 2018. – № 4. – С. 25–32.](#)

[Підгрушний, Г. П. Виробничі території Києва: сучасний стан і напрямки трансформації \[Текст\] / Г. П. Підгрушний, М. Д. Бикова // Український географічний журнал. – 2019. – № 1. – С. 33–42.](#)

[Шищенко, П. Г. Заповідні території в умовах мегаполісу: дигресія та шляхи відновлення \(на прикладі окремих природоохоронних територій Києва\) \[Текст\] / П. Г. Шищенко, О. П. Гавриленко, Є. Ю. Циганок // Український географічний журнал. – 2020. – № 4. – С. 49–57.](#)

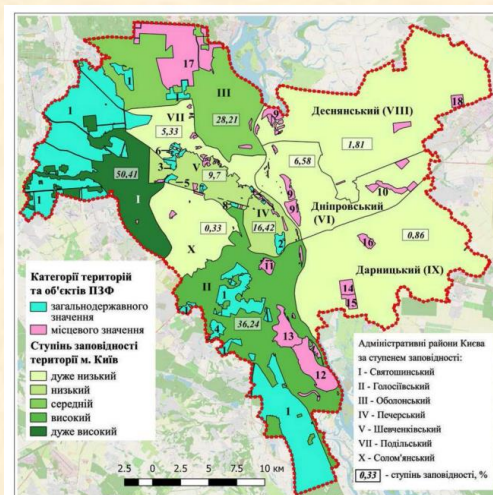


Рис. 1. Природно-заповідний фонд та ступінь заповідності міста Київ
Найбільші території ПЗФ м. Київ: 1 – НПП «Голосіївський»; 2 – Національний ботанічний сад ім. М.М. Гринька НАН України; 3 – парк-пам'ятка садово-паркового мистецтва «Сирецький гаї»; 4 – парк-пам'ятка садово-паркового мистецтва «Феофанів»; 5 – парк-пам'ятка садово-паркового мистецтва «Парк Іванів» (східна частина); 6 – Сирецький дендропарк; 7 – Київський зоопарк; 8 – ботанічний сад імені академіка О.В. Фоміна; 9 – РПП «Дніпровські острови»; 10 – ландшафтний заказник «Плахово»; 11 – РПП «Урожайне Ліса гора»; 12 – загальноозологічний заказник «Острови Кочубий та Ольгино»; 13 – ландшафтний заказник «Жуків острови»; 14 – ландшафтний заказник «Осокорівські луки»; 15 – ландшафтний заказник «Озеро Тигле»; 16 – РПП «Партизанська Слава»; 17 – лісовий заказник «Межиріччя-Пуца-Волошків»; 18 – лісовий заказник «Бережаний гаї».

[Бортник, С. Ю. Київ у географічному середовищі \[Текст\] / С. Ю. Бортник, В. В. Стецюк // Географія та економіка в рідній школі. – 2020. – № 7-8. – С. 33–42. \(читальний зал №1\)](#)

[Підгрушний, Г. П. Київський метрополісний регіон : проблеми формування, склад і межі \[Текст\] / Г. П. Підгрушний, А. В. Марущинець, Ю. Д. Іщенко // Український географічний журнал. – 2021. – № 4. – С. 47–56.](#)